

LOKAL UTVECKLINGSPLAN FÖR VIKA



**Vi vill samarbeta, ung som gammal,
för att skapa en Vi-i-Vika känsla!**

*Uppdaterad 2024 med stöd från projektet Platsmarknadsföring Falu kommun
med finansiering från:*



Europeiska jordbruksfonden för
landsbygdsutveckling, Europa
investerar i landsbygdsområden

Innehåll

Inledning	3	Mötesplatser.....	8
Kort om delarna i utvecklingsplanen	3	Rekreativsmöjligheter.....	8
Kort om statistiken i utvecklingsplanen	3	Nuläge och framtidsvision.....	9
Upptäck Vikabygden!	4	Önskad situation - vår framtidsvision.....	9
Det unika med Vikabygden	4	Vad behöver göras för att jobba mot visionen?	10
Befolkning	4	Goda relationer och samarbete.....	10
Tillgång till bostäder.....	5	Skola och förskola	10
Offentlig och kommersiell service.....	5	Infrastruktur och boende	10
Företag och företagsklimat	6	Bilaga 1. Vikas historia och geografi	12
Arbetsplatser och pendling	6	Bilaga 2. Lista över föreningar i Vika	13
Infrastruktur	6	Bilaga 3. Karta över Vikabygden.....	14
Föreningar och organisationer.....	7		

Fotografierna i detta dokument tillhör Falu Kommun, fotograf Ulf Palm (ej bilder på sida 12).

Inledning

Alla kommundelar har en lokal utvecklingsplan. Den är bygdens egen plan, inte kommunens. Den ägs av respektive intresseförening och ser lite olika ut. Vikas lokala utvecklingsplan har tagits fram genom Vika Intresseförening, som finns för dig som är boende i Vikabygden i Falun, den gamla Vika socken. Vi vill skapa en attraktiv och livskraftig landsbygd. Genom att fungera som ett forum för lokalt närings- och föreningsliv verkar vi för nyskapande, nyetablering och nyinflyttning i Vika.

Förutom att främja samarbetet inom Vikas föreningsliv och bevaka bygdens intressen i lokalpolitiken driver föreningen också olika projekt och verksamheter i egen regi. I synen på utvecklingsfrågor värnar vi en positiv och bra dialog med sunda diskussioner och konstruktiva lösningar.

Den här planen vägleder vårt arbete, och ligger till grund för projektansökningar, bland annat kommundelsutvecklingsmedel (KDU-medel). Planen bygger på ett mångårigt utvecklings- och dialogarbete. Om detta går att läsa i tidigare utvecklingsplaner.

Kommundelen, Vika och Vikabygden används omväxlande i texten nedan för samma område, den gamla socknen Vika. Vika kyrkby syftar till tätorten Vika.

Kort om delarna i utvecklingsplanen

Den första delen i utvecklingsplanen "Upptäck Vikabygden" ger en bild över läget i Vika idag, hur många som bor här, olika boendeformer, arbetstillfällen, näringsliv, service och infrastruktur. I andra delen "Nuläge och framtidsvision" beskrivs vad vi är stolta över i vår bygd och vilka möjligheter vi ser framåt. Här beskriver vi hur vi vill utveckla Vika och vilka steg som detta kräver.

Kort om statistiken i utvecklingsplanen

Den mesta statistiken i planen kommer från kommunens Befolkningsdatabas (år 2020) och Sysselsättningsdatabas (år 2019).¹

¹ Vid uppdatering och jämförelse av statistiken i planen kan det vara bra att veta följande. Statistiken i utvecklingsplanen kommer från kommunens Befolkningsdatabas och Sysselsättningsdatabas. Den är på följande områden och avser året inom parentes: Hushåll I-styp nattbefolkning (2022), Hushåll nattbefolkning (2022), Hustyp upplåtelseform (2022), medianinkomst dag- och nattbefolkning (2021), Bredband per RTB hushåll nattbefolkning (2022), Ålder nattbefolkning 2022, Pendling dag- och nattbefolkning (2021), SNI dag- och nattbefolkning (2021).



Upptäck Vikabygden!

Det unika med Vikabygden

Vikabygden är synonymt med ett aktivt friluftsliv- och sjöliv. Vika kyrkby ligger mellan två sjöar, Runn och Vikasjön. Därtill kommer fågelsjön Kyrkbytjärn som ligger i ett Natura2000-reservat. Det är en bygd med ett strategiskt geografiskt läge med närhet till en stor arbetsmarknad och ett stort ideellt engagemang, i alla åldrar. Vi är stolta över vårt historiska arv med bland annat Rankhyttan som besöktes av Gustav Vasa och Dalkarlsleden som var vandringssvägen till huvudstaden.

Den typiska vikabon är en positiv person som värnar gemenskap.

Befolkning

I Vikabygden bor drygt 1 900 personer fördelat på cirka 790 hushåll. Av dem är ungefär 300 ensamstående. Medelåldern är 42,11 år, vilket är näst lägst bland kommundelarna på landsbygden. Åldersfördelningen är även illustrerad i diagram 1.

Medianinkomsten, alltså inkomsten för personen i mitten av lönespannet, är i Vika cirka 380 000 kronor per år. Det betyder att hälften av befolkningen tjänar mer och hälften mindre.

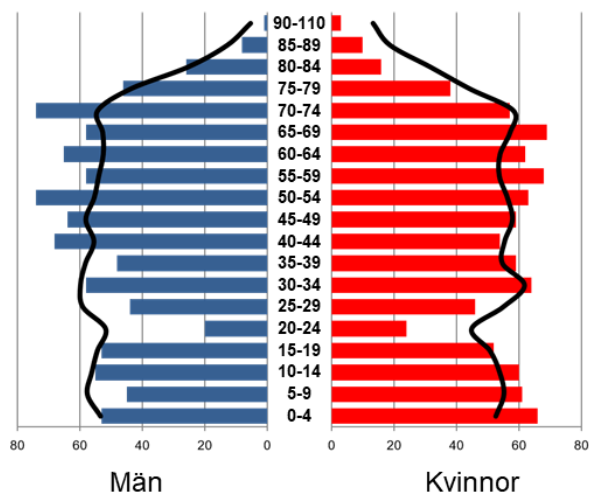


Diagram 1: Åldersfördelningen i Vikabygden 2020. Den svarta linjen visar åldersfördelningen i kommunen som helhet.

Merparten av befolkningen, nästan 1 780 personer bor i egenägda småhus, det vill säga villor, radhus och liknande. Drygt 20 personer bor i hyrt småhus. Vad gäller flerbostadshus (lägenhetshus) bor cirka 30 personer i hyresrätt.

Tillgång till bostäder

De flesta av oss i Vikabygden bor i villor. I Vika Kyrkby finns cirka tio lägenheter som hyrs ut i privat regi eller av lokala fastighetsägare. Kommunala Kopparstaden erbjuder 17 lägenheter i Vika. Det finns ungefär 690 med hus bebyggda fastigheter där ingen är folkbokförd, vilket kan bero på att de används som fritidshus eller står tomma. Mellan 2020 och 2021 byggdes sju nya småhus i Jugansbo och mellan 2021 och 2023 planeras 31 småhus att byggas i Staberg. Båda dessa områden exploateras av privata aktörer.

Hus som kommer ut på marknaden säljs fort, det är många som vill flytta hit. Vi har ett attraktivt läge på vår sjönära landsbygd. Samtidigt kan våra äldre inte sälja sina villor eftersom det inte finns någon typ av seniorboenden i bygden. Därför drar sig äldre för att sälja sina hus, eftersom de då skulle behöva flytta ifrån Vika. Vi upplever med andra ord en brist på bostäder, särskilt lägenheter för äldre av varierande utförande men även för unga och småbarnsfamiljer.

Offentlig och kommersiell service

Vi har ett kommunalt familjedaghem i Kniva och en förskola i Vika Kyrkby, under vintern 2022/2023 rådde det brist på platser på barnomsorg för Vikabygdens barn. I Kyrkbyn ligger också grundskolan Vikaskolan med årskurs F-6 (144 elever). Barnen från Kniva och Lisselbo går i stället i skola i Falun, då gränserna för upptagningsområden ändrats på grund av platsbrist i Vikaskolan. Samma platsbrist gör att alla som vill gå i Vikas skola eller förskola inte kan göra det.

Kommunens skolstrukturutredning (från år 2020) påvisar stora behov av insatser för lokalerna i såväl förskola som skola. I samma utredning är investeringen i ett nytt skolbygge högt prioriterat,

men det är i dagsläget oklart när det kommer att ske.

Biblioteksfilialen i Vika har öppet med personal två eftermiddagar i veckan och är en viktig del av skola och förskolas verksamhet. Öppettiderna har under utökats till att passa efter individuella behov med konceptet Meröppet med enskilda inpassager med kort, vilket har skapat mervärde för vikaborna. Lokalerna huserar även en kommunal servicepunkt som skulle kunna utvecklas mera. Personalen på biblioteket är väl insatta i bygdens behov och önskemål. De deltar aktivt i planeringar och diskussioner om aktiviteter och framför allt känner de igen nästan alla våra barn då förskola och skolan har verksamhet på biblioteket.



Ungdomsgården i scoutkårens lokal Templet drivs ideellt av föräldrar. Kommunal lektyta finns vid Rombovägen, och vi har ytterligare en vid församlingshemmet i kyrkans regi.

Vad gäller kommersiell service erbjuder pizzerian Vika Nära även paketutlämning och ett mindre sortiment för kiosk och livs. Dalviks Kvarn tillhandahåller numera enbart diesel i sin tankanläggning då bensin inte längre kan omfattas av dispenser från räddningstjänsten. I Staberg finns en lunchrestaurang, bageriet Susannes lantbröd som huserar i bygdegården Sundet är öppet året om och Stora Lunån har caféverksamhet sommartid. Rankhyttans Herrgård erbjuder boende i vandrarhem och hotell. De har inte restaurangen kontinuerligt öppen men erbjuder till exempel julbord.

Företag och företagsklimat

Hos oss finns närmare hundra företag registrerade, varav hälften beräknas vara aktiva. Störst är multinationella Dellner som har sitt huvudkontor här och är en av kommunens största privata arbetsgivare. Utöver sin ordinarie verksamhet hyr de ut lokaler åt ett antal företag. Här hålls även större och mindre företagsevent.

Vikas intresseförening samverkar med 20 företag som syns på föreningens hemsida www.vika.se.

Arbetsplatser och pendling

Genom att se vad vi som bor här jobbar med, får vi en bild av vilka kompetenser som finns. Den första tabellen (tabell 1), visar vilken bransch som alla som bor i Vika jobbar inom, oavsett om arbetsplatsen ligger i eller utanför Vikabygden.

Tabell 1: Branscher som boende i Vika jobbar i

Bransch	Antal personer
Q Vård och omsorg; sociala tjänster	152
F Byggverksamhet	111
G Handel; reparation av motorfordon och motorcyklar	109
C Tillverkning	102
P Utbildning	93
O Offentlig förvaltning och försvar; obligatorisk socialförsäkring	87
M Verksamhet inom juridik, ekonomi, vetenskap och teknik	58
A Jordbruk, jakt och skogsbruk	45
N Uthyrning, fastighetsservice, resetjänster och andra stödtjänster	36
H Transport och magasinering	32
J Informations- och kommunikationsverksamhet	27
S Annan serviceverksamhet	26
I Hotell och restaurang	24
R Kultur, nöje och fritid	23
L Fastighetsverksamhet	19
K Finans- och försäkringsverksamhet	15
O Okänt	13
E Vattenförsörjning; avfallsrening, avfallshantering och sanering	7
B Utvinning av mineral	6
D Försörjning av el, gas, värme och kyla	5
Totalt:	990

Den andra tabellen (tabell 2) visar inom vilken bransch jobben i Vika finns inom. Den ger en bild av vilka arbetsplatser som finns här.

I Vikabygden sysselsätts ungefär 570 personer varav cirka en tredjedel av dessa är bybor. Av de som pendlar till Vika för arbete bor flest i Falun, därefter Borlänge, Säter och några personer bor i Sundborn och Svärdsjö. Av de som bor här pendlar knappt 390 personer till Falun för arbete, ungefär 175 personer till Borlänge och ett tjugotal personer till Hedemora respektive Säter.

Tabell 2: Branscher som finns i Vika

Bransch	Antal personer
C Tillverkning	241
F Byggverksamhet	84
P Utbildning	40
A Jordbruk, jakt och skogsbruk	39
H Transport och magasinering	32
N Uthyrning, fastighetsservice, resetjänster och andra stödtjänster	26
G Handel; reparation av motorfordon och motorcyklar	22
S Annan serviceverksamhet	21
M Verksamhet inom juridik, ekonomi, vetenskap och teknik	17
I Hotell och restaurang	13
Q Vård och omsorg; sociala tjänster	10
R Kultur, nöje och fritid	8
O Okänt	8
J Informations- och kommunikationsverksamhet	3
L Fastighetsverksamhet	3
K Finans- och försäkringsverksamhet	1
Totalt:	568

Infrastruktur

Bilvägförbindelserna mellan Vika Kyrkby och omkringliggande städer är goda. Avstånd till de närmsta städerna från Vika Kyrkby: Falun 18 km; Borlänge 22 km; Hedemora 33 km; Säter 32 km; och Långshyttan 29 km. Alla vägar sköts av samfällighetsföreningar i Vikabygden, förutom genomfarterna som är Trafikverkets.

Huvudkollektivtrafikstråket går längs med väg 69 mellan Falun och Hedemora. Busstrafik går

dagligen, men nattetid saknas anslutningar och sen kväll går enbart en avgång från Falun, med byte i Hosjö (se tabell 3). Det finns ingen pendlarparkering i Vika. Skolskjutsen för de äldre barnen som samordnas med vanliga kollektivtrafiken brister ofta i kapacitet och tider.

Tabell 3: Kollektivtrafik

Förbindelse	Bussnr	Antal turer/ vardag
Vika - Torsång - Borlänge	#210	4-5
Hosjöskolan - Kniva - Vika - Nyhyttan - Granbo	#238	Enstaka (skolbuss)
Vika - Falun	#243	8-13
Vika - St. Skedvi - Hedemora	#374	3-6
Falun - Hedemora (utpekad kollektivtrafik- huvudstråk)	#131	7 (Angör ej Vika kyrkby, enstaka hållplatser längs v. 69)

Cykelbanan mellan Kniva och Färnviken på åtta kilometer är en enskild väg skapad för främst cyklisterna och gångtrafikanterna. Den kom till i samverkan mellan Falu kommun och Vikabygdens intresseförening och upplåts av enskilda markägare. Den ingår i den av Trafikverket utpekade cykelleden Runn Runt och består av befintliga grusvägar samt anlagd cykelväg på grus. Tidigare har Vikabygdens intresseförening erhållit ett visst driftsbidrag, men det har nu upphört helt och drift samt skötsel sker helt via ideella initiativ och markägares goda vilja.

Mellan Färnviken och Vika skola saknas cykelbana. I Falu kommuns cykelplan är sträckan utpekad för åtgärd, liksom passager vid biblioteket och vid korsningen mot Furustrand. Trafikverket är väghållningsmyndighet men cykelplanen är kommunens beslutade dokument för utveckling till år 2030. En sträcka som inte ingår i kommunens cykelplan, men som borde få en cykelväg, är sträckan mellan Vika Kyrkby och Sundet, samt vidare mot Dalvik. Vägsträckan gör att bygdegården i Sundet inte kan nyttjas som resurs fullt ut, exempelvis som mötespunkt för barn och ungdomar för kulturaktiviteter, eftersom gång- och cykeltrafikanterna är helt oskyddade.

Närmare 370 hushåll i Vikabygden är anslutna till fibernätet. Drygt 170 hushåll har fiber i sin absoluta närhet, det betyder att det finns en

fiberanslutning i närheten som de skulle kunna kopplas till. Ungefär 245 hushåll har internet-uppkoppling utan fiberanslutning. Uppgift saknas för 1 hushåll. Falu stadsnät erbjuder fiber-uppkoppling till de flesta hushållen i Vika Kyrkby. Utbyggnaden fortgår för dem som ännu inte har fiber i sin närhet och kan välja på anslutning eller inte. En äldre satsning på fiber via Telia finns i delar av Kyrkbyn, dock med lägre kapacitet än vad Falu stadsnät kan erbjuda.

Vid skolan finns en välanvänd förpackningsåtervinning, vikabon är noggrann med källsortering.



Föreningar och organisationer

Här finns 24 föreningar, se bilaga 2 för komplett lista. Eftersom bygden är utspridd i mindre byar är föreningarna viktiga mötesplatser. Vika kyrka har också en aktiv församling. Föreningarna tillgodoser i hög grad de boendes olika intresseinriktningar. Genom föreningarna har vikaborna möjlighet att ha en aktiv fritid, samt att engagera sig i de frågor som de anser vara viktiga. Vi har inte bara ett stort engagemang för bygden, utan också erfarenheter av att genomföra utvecklingsprojekt ihop, vilket är en värdefull resurs. Ett femtiotal personer är i dagsläget engagerade som ideella ledare för olika träningar och grupper.

Enskilda ellsjälarna får mycket gjort hos oss, både vad gäller konkreta byggen och återkommande arrangemang och vid särskilda evenemang. Men det är det gemensamma engagemanget som ger

den varma bygemenskapen. Vika IF, Hembygdsföreningen, Vika sportfiskeklubb, Scouterna och intresseföreningen är några av föreningarna med regelbundna medlemsaktiviteter.

Mötesplatser

Våra naturliga mötesplatser är Vika Nära, biblioteket, aktivitetsfältet, sportanläggningar, Vikasjön, Vika Discgolfbana och vandringsleden runt Kyrkbytjärn. Facebooksidan Vikabygden används som virtuell mötesplats och administreras av styrelsen i Vikabygdens intresseförening. Kyrkan bedriver öppen förskola en gång i veckan i Vika Kyrkby.

Scoutkårens hus Templet, sockenstugan, och bygdegården Sundet är viktiga tillfälliga mötesplatser under arrangemang och evenemang. I bygdegården finns ett bageri och sedan våren 2022 även en övernattningslägenhet för nyttjande av hela Vikabygden. Bygdegården renoveras löpande främst med hjälp av KDU-medel.

Det största arrangemanget under året är midsommar, med många traditioner kopplat till själva huvudceremonin. Andra viktiga arrangemang under året är Valborg, kräftfisket, skolavslutningen runt kyrkan och den så kallade tomtevandringen för barnen innan juledigheten.

Rekreativsmöjligheter

Det är tack vare vårt föreningsliv som vi har stor tillgång till fritidsaktiviteter för barn och vuxna. Vi har en ishockeyplan (som även nyttjas av skolan under raster och idrottslektioner), flera fotbollsplaner, 2,5 kilometer elljusspår, discgolfbana, vävstuga och ett aktivitetsfält. Det sistnämnda erbjuder många former av idrott med hinderbana, möjlighet till styrketräning, skateboardramp, innebandyplan, boulebana och grillplats. Här finns även en tältlokal där Vika Workout håller flera pass i veckan med funktionell utomhusträning/rörelseglädje som passar alla. På vintrama plogar Isligan banor för långfärdsskridskor samt spårar på sjöisarna för längdskidor.

Vi har en vandringsled på tre kilometer runt Kyrkbytjärn som är en populär fågelsjö och ett Natura2000-reservat. I Vika Strand finns ett friluftsbad med bastu och i Vika Kyrkby finns Spegelsbadet, båda drivs i ideell regi. Via Vika-Sundet når vi Runn per båt. Vi har föreningsdrivna småbåtshamnar i Kyrkbyn, Strand och Staberg. I Staberg finns möjlighet att tanka vid en sjömack som drivs av Dalviks kvarn.

Vi är en kulturbygd där historien syns i landskapet. Rankhyttans herrgård, Stora Lunån, Stabergs barockträdgård och Såghyttan är några exempel. Knivstigen och Dalkarlsleden är vandringsleder som både berättar vår historia och erbjuder en rekreativsmöjlighet.

BESÖKSKARTA ÖVER VIKABYGDEN

Välkommen till vackra Vika

- | | |
|---------------------------|-------------------------------|
| 1 Vika Nära Krog & Handel | 13 Gramsängs udde |
| 2 Kyrkbytjärn | 14 Kalvbäckens gruva |
| 3 Spegelsbadet | 15 Staberg och Stabergs klack |
| 4 Sågsjön | 16 Lilla Lönnvattnet |
| 5 Stenkumlet | 17 Vikasundets bygdegård |
| 6 Rankhyttans herrgård | 18 Hundbad |
| 7 Vika kyrka | 19 Strand småbåtshamn |
| 8 Vika småbåtshamn | 20 Isbanor |
| 9 Stora Lunån | 21 Aktivitetsfält |
| 10 Långtjärn | 22 Parkering |
| 11 Bröten – klättervägg | 23 Runn Runt – cykelled |
| 12 Fornås udd | |

hinderbana, utegym, innebandyplan, discgolfbana, grillplats, aktivitetsfält, pump-track-bana, elljusspår

- | | | |
|-------------------|-------------|------------------|
| MAT/CAFÉ | BADPLATS | SEVÄRDHET |
| BOENDE | FISKEVATTEN | RÖRELSEAKTIVITET |
| GRILLPLATS | GÄSTHAMN | VANDRINGSSLED |
| KYRKA | PARKERING | VINDSKYDD |
| NATURRESERVAT | ISBANA | RUNN RUNT |
| VÄRLDSARVET FALUN | HUNDBAD | |



Vi vill samarbeta, ung som gammal, för att skapa en Vi-i-Vika känsla!

Nuläge och framtidsvision

Vi har genomfört mycket ihop vilket gett värdefulla erfarenheter och gemenskap, samtidigt som vårt fritidsutbud har ökat. En svaghet är att engagemanget i intresseföreningen främst kommer ur boende i Vika Kyrkby. Vi kunde få ännu mer kraft med bättre kontakter med föreningar och boende i fler byar i Vikabygden.

Vi är en attraktiv bygd, många barnfamiljer bor och vill bo här, det är en enorm styrka! Samtidigt saknar vi lämpligt boende för både inflyttare och för äldre som vill lämna sina villor. Bostadsbristen tillsammans med platsbristen i skola och förskola är en stor bromskloss och ett hot för utvecklingen i Vika. Att vi inte har någon idrottshall gör att vi tappar ledare inom barn- och ungdomsidrotten eftersom det blir så långa resor till idrottshallarna i Falu tätort. Utan engagerade ledare som känner att de vill och har tid kan vi inte erbjuda våra yngre idrottsaktiviteter.

Vi har ett strategiskt läge nära flera städer, samtidigt som serviceutbudet är lågt idag, och busstrafiken skulle kunna vara tätare, främst mot Borlänge, där många arbetar. Vi har både stora och små företag, men bredbandsutbyggnaden hämmar till viss del möjligheten att bedriva såväl verksamheter som studier från Vikabygden.

Sjöarna och naturen är en styrka vi njuter av, och som kunde bli en ännu större resurs både för boende och besökare. Vi har potential i att ta emot fler båtgäster från Runn och att utländska turister stannar längre, till exempel genom att skapa uppställningsplatser och gästhamnar. Vårt redan goda rykte som en aktiv bygd, främst med våra internationellt kända isbanor, kan stärkas ytterligare och kompletteras. Saker som färre känner till är vårt attraktiva fiske, populära klättringstillhåll och kulturhistoriska lämningar.

Önskad situation - vår framtidsvision

Vikabygden är en plats att framför allt leva och bo på. Här finns omedelbar närhet till en aktiv fritid som är hälsofrämjande och stimulerande i vårt rika kultur- och naturlandskap. Vi har ett stort utbud av servicefunktioner som gör vår vardag smidig. Samtidigt har vi goda förutsättningar att ta oss till tätorten för arbete, nöjesliv och bredare kulturutbud.

Vi i Vika har en god föreningssamverkan i hela bygden. Att våra äldre idag bor kvar i bygden, antingen i de nybyggda lägenheterna eller på det nya serviceboendet, gör att vi kan fortsätta mötas och skapar trygghet. De nyinflyttade, eldsjälarna och övriga inom den ideella sfären finner mening i det ideella arbetet. Vi har god draghjälp av kommunen som värderar och värnar oss som en resurs och samarbetspartner.

Vår nya skola och förskola har tillräcklig kapacitet för alla som vill gå i den. Det är en god pedagogisk miljö som barnen känner sig trygga i, med lagom stora barngrupper. Möjligheten för bygden att nyttja skolans lokaler även utanför skoltid har gett nya mötesplatser och aktiviteter. Skolans fullstora idrottshall är ny hemmaarena för Vika IF vilket ökat medlemsantalet och mängden engagerade ledare, samt minskat persontransporterna till Falu tätort. Våra barn och ungdomar har bra relationer med vuxna vikabor.

Det är enkelt för turister att få överblick av Vika. Turister kommer via vatten och väg, och stannar för att bo, äta, se och göra. Vi vikabor är stolta ambassadörer för Vikabygden. Därför har vi många besökare varje år som gärna kommer tillbaka.

Vad behöver göras för att jobba mot visionen?

Följande aktiviteter vill vi jobba med för att komma närmre vår vision. De långsiktiga frågorna som vi prioriterar är skolan och idrottshallen, samt bostadsfrågan som hänger ihop med omsorgsfrågan för äldre (se nedan). På kort sikt prioriterar vi att få fram fler aktiviteter för ungdomarna samt att bättre nyttja vika.se och tydliggöra hur uthyrning går till av Sundet.

När vi arbetar med våra frågor nedan bär vi med oss följande frågeställningar:

1. Vad kan vi själva göra får att nå våra mål? Är det konkreta åtgärder eller påverkansarbete mot annan part?
2. Finns det några hinder? Hur ska vi arbeta med hindren?
3. Vilket stöd behöver vi för att nå målen, och från vem?

Goda relationer och samarbete

- ✓ Delta i Falu kommunbygderåd för att bevaka och verka för utveckling i Vikabygden.
- ✓ Kontinuerligt ha god kontakt med kommunens landsbygdsutvecklare och vid behov Leader Dalälvarna.
- ✓ Envist säkerställa att vi är ett remissorgan och agera samverkanspart i infrastruktur-

och planfrågor, till exempel bredbandsutbyggnad och omsorgsfrågor.

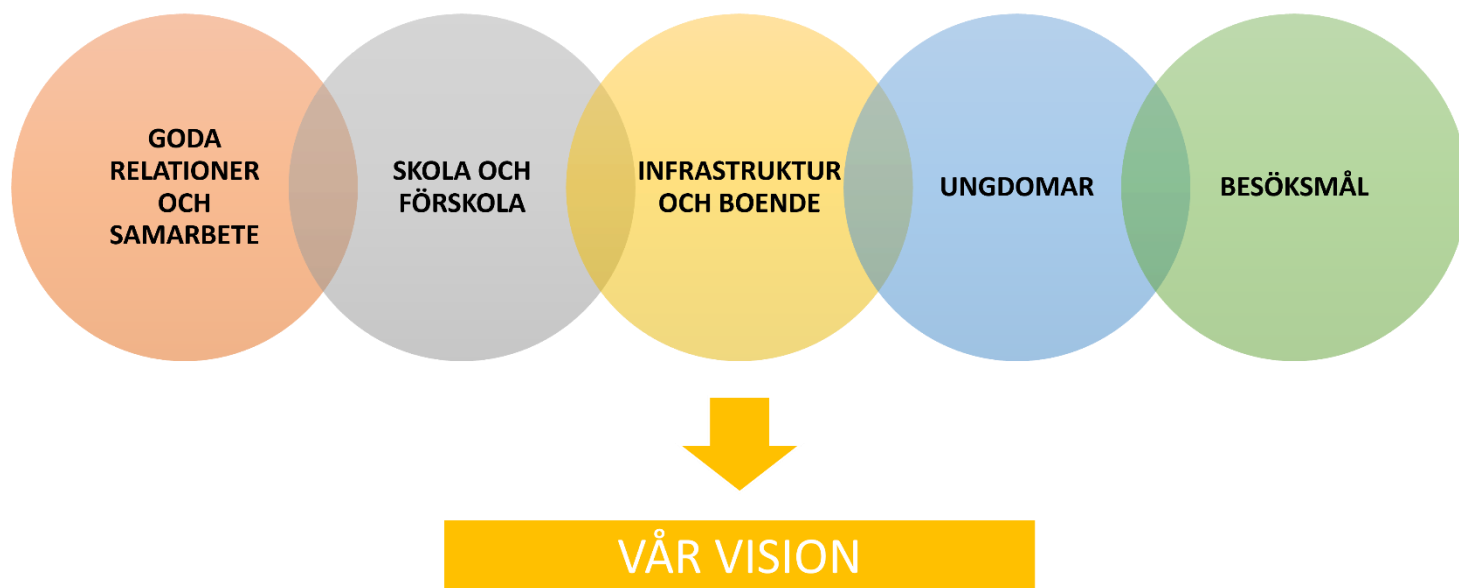
- ✓ Kontinuerligt söka KDU-medel och andra ekonomiska medel.
- ✓ Verka för att Falu kommun ser vårt arbete som en resurs att värdera och stötta.
- ✓ Arrangera gemensamma aktiviteter föreningar emellan för en förbättrad föreningssamverkan.
- ✓ Våga fråga för att få en bredd på ålder och erfarenheter i intresseföreningens styrelse.

Skola och förskola

- ✓ Vara en aktiv samarbetspart i planeringsarbetet av den nya skolan och verka för att vår skola prioriteras av kommunen.
- ✓ Lobba mot kommunen för att skolan ska ha en fullstor idrottshall.
- ✓ Lobba för att skolans lokaler ska kunna nyttjas även av allmänheten utanför skoltid.

Infrastruktur och boende

- ✓ Verka vid varje tillfälle som ges för att ta fram byggbar mark.
- ✓ Gentemot kommunen verka för en etablering av någon typ av boende för äldre.



- ✓ Verka gentemot Trafikverket och kommunen för en gång- och cykelväg mellan Vika Kyrkby och Sundet.
- ✓ Verka gentemot Trafikverket och kommunen för en cykelväg från Färnviken till Vika och vidare mot Dalvik. Detta skapar en säker cykelled runt Runn. Gynnar regionen som turistresesmål och ger Vika en möjlighet att vara ett naturligt stopp på vägen för cyklande turister.
- ✓ Utöka busstrafiken (primärt till Falun) till bygden till exempel nattetid. Utöka med ny expressbuss till Borlänge med färre stopp för förbättrad arbetspendling.
- ✓ Samverka med kommunen för att säkerställa och utveckla försörjningen av drivmedel i bygden.

Ungdomar

- ✓ Utveckla ungdomsaktiviteter som exempelvis musikverksamhet.

- ✓ Hjälpa Scouterna och andra föreningar med KDU-medelsansökningar.
- ✓ Stötta driften av ungdomsgården.
- ✓ Arbeta ihop med kommunens ambulerande fritidsledare.

Besöksmål

- ✓ Inventera var vi behöver sätta upp skyltar, till exempel informationsskyltar med historia och hänvisningar.
- ✓ Fortsätta det påbörjade arbetet med att markera upp vandringsleder. Säkerställa att även funktionshindrade kan ta del av delar av vår natur, exempelvis på spänger.
- ✓ Sätta upp en anslagstavla med information och översikt över bygden.
- ✓ Utöka en badplats med till exempel kiosk, gästbryggor, fotboll- och volleybollplaner. I första hand vid Spegels, i andra hand Strand.
- ✓ Samverka mer med fiskevårdsföreningen om deras utbud av ädelfiske.

Bilaga 1. Vikas historia och geografi

Geografiskt ligger Vika vid Vikasjön och Runn samt många mindre sjöar och vattendrag som finns inom socknen. Mitt i Vikabygden ligger Vika Kyrkby på en ås vid Vikasjöns strand. Här möter den gamla öppna jordbruksbygden de stora skogar som breder ut sig norrut och österut genom socknen. Det ger ett spännande och omväxlande landskap fyllt av tradition, naturupplevelser och historiska landmärken.

Bygdens historia sträcker sig ända från stenåldern. Gravfältet vid Fornäs udd visar på mycket tidiga bosättningar. Från medeltiden finns både dokumenterade bosättningar (där nuvarande Dellner kontorshus är byggt) och byns första träkyrka som nu är ersatt av en kulturintressant stenkyrka.

Verksamheten vid Falu koppargruva sträckte sig till Vikabygden och har påverkat landskapet här. Metallhantering skedde vid Sågsjön. Världsarvets industrilandskap är skyddat vid Staberg. Kulturlandskapet runt Vikasjön är skyddat för bevarande. I den modernare tiden utnyttjades sjösystemen för transporter av grus från rullstensåsen till byggnationer inne i Falu stad. Även persontransporter skedde med båt.

Socknens historiska välstånd manifesteras av den stora gedigna gråstenskyrkan. Kyrkan byggdes ursprungligen av trä, men efter en brand på 1200-talet återuppfördes den av sten. Den nuvarande kyrkan stod färdig omkring år 1470. Vika kyrka är mest känd för sina fantastiska kalkmålningar från 1550-talet och dess samling av medeltida träskulpturer.

"Vika-Sundet"- bygdegården, är byggd år 1923 och numera ägd av Vika Bygdegårdsförening. Förr hölls där nykterhets- och frikyrkomöten, teaterföreställningar, danser med mera. Målet då och nu är att Vika-Sundet ska ge alla vikabor tillgång till stora, moderna lokaler för nästan alla typer av tillfälliga eller återkommande verksamheter.

Strand, eller Vika Strand, var tidigare en viktig knutpunkt för transporter, av bl.a. koppar från Falu koppargruva. Här står också Sveriges äldsta milsten på ursprunglig plats från år 1652. En milsten av slaggsten restes också på platsen 1873. Strand är den by i socknen som tidigast nämnts i skrift, redan år 1327. Det är idag en radby med kringbyggda gårdar från 1700- och 1800-talen.

Bara ett stenkast från Vika kyrka ligger Faluns viktigaste fågelsjö, Kyrkbytjärn. Här finns många häckande fågelarter. En vacker vandringsled med flera fågeltom och rastplatser går runt tjärnen.

I söder sträcker sig naturreservatet Gramsängsudde ut i tjärnen. Udden är en åsrygg med reslig tallskog och betesmarker på strandängarna. Det rika fågellivet har fått följden att tjärnen nu ingår i det europeiska nätverket av värdefulla naturområden som kallas Natura 2000.

Vikasjön är ca 4 km lång och 1 km bred. En tur runt Vikasjön visar en del av Vikabygdens historiska lämningar och platser såsom Rankhyttans Herrgård och Kungsladan.

Bilder nedan från vika.se



Vika kyrka



Kungsladan

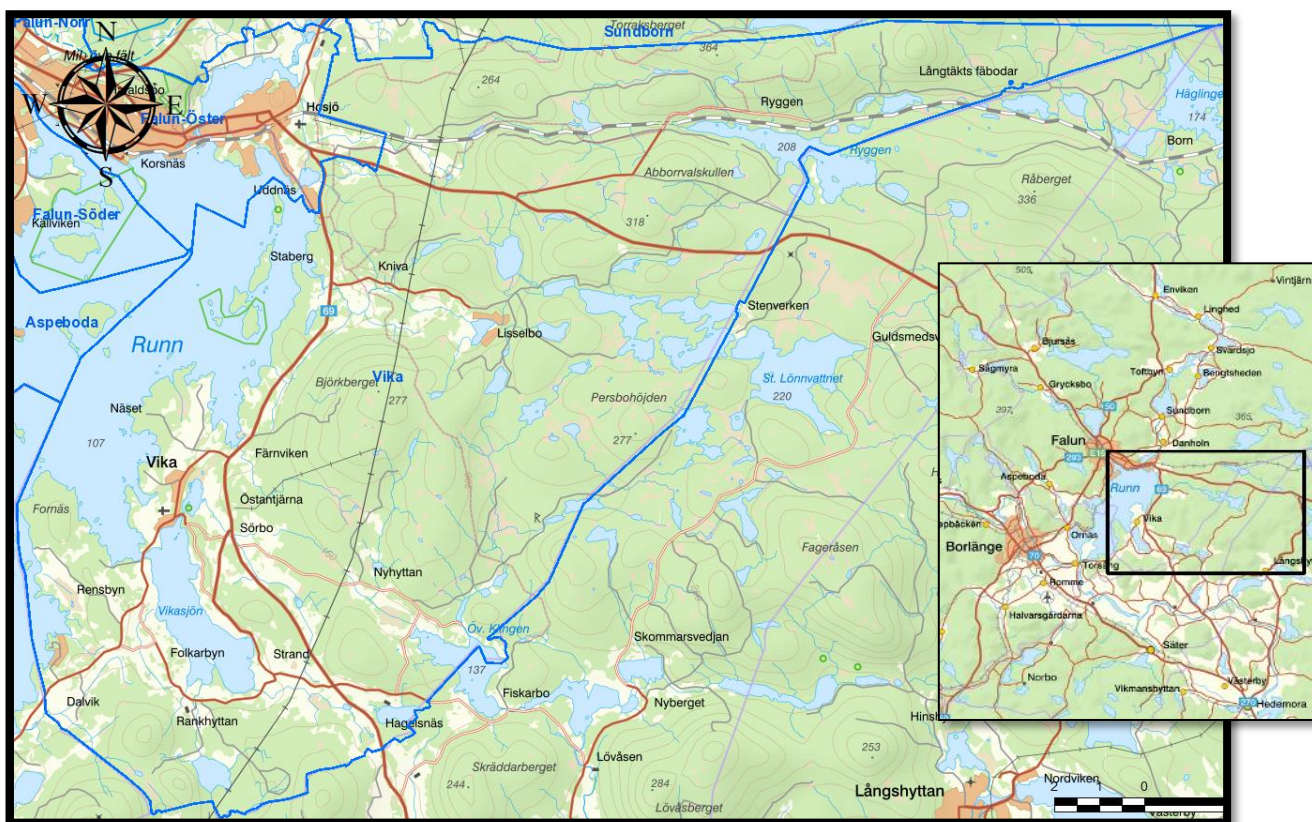


Rankhyttans Herrgård

Bilaga 2. Lista över föreningar i Vika

Namn	Inriktning
Ungdomsgården	Barn/unga
PRO Vika	Pensionär
Vikabygdens intresseförening	Utveckling/hembygd
Kniva bystugeförening	Utveckling/hembygd/lokal
Vika/Hosjö Hembygdsförening	Utveckling/hembygd/lokal
Vika bygdegårdsförening	Utveckling/hembygd/lokal
Bysamfälligheten i Vika	Infrastruktur
Kniva IF	Idrott/barn/unga
Vika IF	Idrott/barn/unga
Stabergs båtklubb	Marint
Vika Båtklubb	Marint
Vika Scoutkår	Djur och natur/barn/unga
Falu Fågelklubb	Djur och natur
Vika Fiskevårdsområdesförening	Djur och natur
Vika Sportfiskeklubb	Djur och natur
Vika Södra Jaktklubb	Djur och natur
Vika Jaktklubb	Djur och natur
Vika/Kniva Jaktklubb	Djur och natur
Vika biodlarförening	Djur och natur/lantbruk
LRF Vika krets	Lantbruk
Skattejordägare Vika	Lantbruk
Vika Vävstugeförening	Hantverk
Vikastrand.se	Turism/utveckling
Vika El/Ekonom. Förening	Näringsverksamhet

Bilaga 3. Karta över Vikabygden



Kommundelen Vika avgränsas av den blå linjen. Vikabygden består av den större byn Vika och de många mindre byarna som företrädesvis ligger längs med vägarna runt Vikasjön, mot Torsång, mot Lunån och mot Falun.